

นายอาน
อ.อาน เม.ย. ๒๕๖๙



เทศบาลตำบลสันมะเค็ด
เลขที่.....
วันที่ 22 เม.ย. 2569
เวลา..... 13:30 น.

ที่ ชร ๐๖๑๘.๑/ว ๑๖๒๕๖๙

ที่ว่าการอำเภอพาน
ถนนพหลโยธิน ชร ๕๗๑๒๐

๒๐ เมษายน ๒๕๖๙

เรื่อง แจ้งรายละเอียด ชื่อผู้ใช้งาน (Username) และขั้นตอนการใช้งานระบบสารสนเทศเพื่อยื่นแจ้งการขุดดินและถมดินทางอิเล็กทรอนิกส์ครั้งแรก

เรียน นายกเทศมนตรีตำบลเมืองพาน, นายกเทศมนตรีตำบลสันมะเค็ด, นายกเทศมนตรีตำบลแม่ฮ้อ และองค์การบริหารส่วนตำบล ทุกแห่ง

สิ่งที่ส่งมาด้วย สำเนาหนังสือจังหวัดเชียงราย ที่ ชร ๐๐๒๒.๓/ว ๙๗๒๖ ลงวันที่ ๓ เมษายน ๒๕๖๙

กองช่างเทศบาลตำบลสันมะเค็ด
รับที่ 923
วันที่ 22 เม.ย. 2569
จำนวน ๑ ฉบับ 13.30
เวลา.....

ด้วยกรมโยธาธิการและผังเมือง ได้จัดทำระบบสารสนเทศเพื่อยื่นแจ้งการขุดดินและถมดินทางอิเล็กทรอนิกส์ เพื่อเป็นศูนย์กลางการทำงานทั้งกระบวนการยื่นแจ้งขุดดินและถมดิน ตั้งแต่ยื่นเอกสารยื่นแจ้งการตรวจสอบ การพิจารณา การชำระค่าธรรมเนียม และการออกใบรับแจ้ง อำนวยความสะดวกแก่ประชาชนและเจ้าพนักงานท้องถิ่นให้ดำเนินการพิจารณาออกใบรับแจ้งผ่านระบบอิเล็กทรอนิกส์และได้จัดอบรมการใช้งานสำหรับเจ้าหน้าที่องค์กรปกครองส่วนท้องถิ่นทั่วประเทศ เมื่อวันที่ ๑๕-๑๖ มกราคม ๒๕๖๙ แล้วนั้น จึงขอให้จังหวัดแจ้งองค์กรปกครองส่วนท้องถิ่นในพื้นที่ที่มอบหมายให้เจ้าหน้าที่สำหรับดูแลและให้บริหารจัดการระบบงานที่เกี่ยวข้อง โดยให้เจ้าหน้าที่ดำเนินการตามขั้นตอนให้แล้วเสร็จภายในวันที่ ๓๐ เมษายน ๒๕๖๙ พร้อมทั้งประชาสัมพันธ์ระบบสารสนเทศเพื่อยื่นแจ้งการขุดดินและถมดินทางระบบอิเล็กทรอนิกส์ให้ประชาชนทราบและเข้าใช้งาน และได้เปิดระบบ Line Openchat "ระบบสารสนเทศเพื่อยื่นแจ้งการขุดดินและถมดินทางอิเล็กทรอนิกส์" เพื่อใช้เป็นช่องทางในการสอบถามข้อสงสัยและขอแนะนำในการใช้งานระบบด้วย ทั้งนี้ จะแจ้งวันเปิดระบบพร้อมใช้งานให้ทราบต่อไป โดยมอบหมายให้นายคมสันต์ เฟ็งสวย ตำแหน่ง วิศวกรโยธาชำนาญการ หมายเลขโทรศัพท์ ๐ ๒๒๙๘ ๔๓๕๑ และ ๐ ๒๒๙๘ ๔๓๖๓ เป็นผู้ประสานงานรายละเอียดปรากฏตามสิ่งที่ส่งมาด้วย

ในการนี้ อำเภอพานจึงขอให้ท่าน ในฐานะเจ้าพนักงานท้องถิ่น ตามพระราชบัญญัติขุดดินและถมดิน พ.ศ ๒๕๔๓ มอบหมายให้เจ้าหน้าที่สำหรับดูแลและให้บริหารจัดการระบบงานที่เกี่ยวข้อง พร้อมทั้งประชาสัมพันธ์ระบบสารสนเทศเพื่อยื่นแจ้งการขุดดินและถมดินทางระบบอิเล็กทรอนิกส์ให้ประชาชนทราบและเข้าใช้งาน

จึงเรียนมาเพื่อพิจารณาดำเนินการต่อไป

เรียน นายกเทศมนตรี

๑. พานแจ้งรายละเอียด ชื่อผู้ใช้งาน (Username) และขั้นตอนการใช้งานระบบสารสนเทศเพื่อยื่นแจ้งการขุดดินและถมดินทางอิเล็กทรอนิกส์ครั้งแรก

- 1๘๐๑๒๒๕๖๙๓๓
ที่ทำการปกครองอำเภอ

ฝ่ายการอนุญาตทางปกครอง

โทรศัพท์ ๐-๕๓๗๒-๑๔๙๕ ต่อ ๑๔

ขอแสดงความนับถือ

(นายอุดม ปกป้องบวรกุล)

นายอำเภอพาน

นายอาน เม.ย. ๒๕๖๙
นายอาน เม.ย. ๒๕๖๙

(นายวุฒิพงษ์ สมมะนะ)

ผู้อำนวยการกองช่าง

23/4/69

22 เม.ย. 2569

๒๑๒
๕๗

ที่ ขร ๐๐๒๒.๓/ว สวป/๒๖



| |
|----------------------|
| ที่ว่าการอำเภอพาน |
| รับที่ ๑๖๖ |
| วันที่ ๑๐ เม.ย. ๒๕๖๕ |
| เวลา..... |

ศาลากลางจังหวัดเชียงราย
ถนนแม่ฟ้าหลวง ขร ๕๗๑๐๐

๓๑ เมษายน ๒๕๖๕

เรื่อง แจ้งรายละเอียด ชื่อผู้ใช้งาน (Username) และขั้นตอนการเข้าใช้งานระบบสารสนเทศเพื่อยืนยันแจ้งการขุดดินและถมดินทางอิเล็กทรอนิกส์ครั้งแรก

เรียน

สิ่งที่ส่งมาด้วย สำเนาหนังสือกรมโยธาธิการและผังเมือง ที่ มท ๐๗๑๐/ว ๕๕๒๑ ลงวันที่ ๓๐ มีนาคม ๒๕๖๕

ด้วยกรมโยธาธิการและผังเมือง ได้จัดทำระบบสารสนเทศเพื่อยืนยันแจ้งการขุดดินและถมดินทางอิเล็กทรอนิกส์ เพื่อเป็นศูนย์กลางการทำงานทั้งกระบวนการยืนยันแจ้งขุดดินและถมดิน ตั้งแต่ยื่นเอกสารยืนยันแจ้งการตรวจสอบ การพิจารณา การชำระค่าธรรมเนียม และการออกใบรับแจ้ง อำนาจความสะดวกแก่ประชาชนและเจ้าพนักงานท้องถิ่นให้ดำเนินการพิจารณาออกใบรับแจ้งผ่านระบบอิเล็กทรอนิกส์และได้จัดอบรมการใช้งานสำหรับเจ้าหน้าที่องค์กรปกครองส่วนท้องถิ่นทั่วประเทศ เมื่อวันที่ ๑๕ - ๑๖ มกราคม ๒๕๖๕ แล้วนั้น จึงขอให้จังหวัดแจ้งองค์กรปกครองส่วนท้องถิ่นในพื้นที่ที่มอบหมายให้เจ้าหน้าที่สำหรับดูแลและให้บริหารจัดการระบบงานที่เกี่ยวข้อง โดยให้เจ้าหน้าที่ดำเนินการตามขั้นตอนให้แล้วเสร็จภายในวันที่ ๓๐ เมษายน ๒๕๖๕ พร้อมทั้งประชาสัมพันธ์ระบบสารสนเทศเพื่อยืนยันแจ้งการขุดดินและถมดินทางระบบอิเล็กทรอนิกส์ ให้ประชาชนทราบและเข้าใช้งาน และได้เปิดระบบ Line Openchat “ระบบสารสนเทศเพื่อยืนยันแจ้งการขุดดินและถมดินทางอิเล็กทรอนิกส์” เพื่อใช้เป็นช่องทางในการสอบถามข้อสงสัยและขอแนะนำในการใช้งานระบบด้วย ทั้งนี้ จะแจ้งวันเป็นระบบพร้อมใช้งานให้ทราบต่อไป โดยมอบหมายให้นายคมสันต์ เพ็งสวย ตำแหน่ง วิศวกรโยธาชำนาญการ หมายเลขโทรศัพท์ ๐ ๒๒๙๙ ๔๓๕๑ และ ๐ ๒๒๙๙ ๔๓๖๓ เป็นผู้ประสานงานรายละเอียดปรากฏตามสิ่งที่ส่งมาด้วย

จังหวัดเชียงราย จึงขอให้อำเภอแจ้ห่มแจ้งองค์กรปกครองส่วนท้องถิ่นในพื้นที่ และเทศบาลนครเชียงราย ในฐานะเจ้าพนักงานท้องถิ่น ตามพระราชบัญญัติขุดดินและถมดิน พ.ศ. ๒๕๕๓ มอบหมายให้เจ้าหน้าที่สำหรับดูแลและให้บริหารจัดการระบบงานที่เกี่ยวข้องพร้อมทั้งประชาสัมพันธ์ระบบสารสนเทศเพื่อยืนยันแจ้งการขุดดินและถมดินทางระบบอิเล็กทรอนิกส์ให้ประชาชนทราบและเข้าใช้งาน

จึงเรียนมาเพื่อพิจารณาดำเนินการ

ขอแสดงความนับถือ

๓

(นายรุจติศักดิ์ รังษี)

รองผู้ว่าราชการจังหวัด ปฏิบัติราชการแทน

ผู้ว่าราชการจังหวัดเชียงราย

สำนักงานโยธาธิการและผังเมืองจังหวัด

โทร./โทรสาร ๐ ๕๓๑๕ ๒๐๓๘

แนบท้าย หนังสือ ที่ ขร ๐๐๒๒.๗/ว

วันที่ เมษายน ๒๕๖๙

เรื่อง แจ้งรายละเอียด ชื่อผู้ใช้งาน (Username) และขั้นตอนการเข้าใช้งานระบบสารสนเทศเพื่อยืนยันแจ้ง
การขุดดินและถมดินทางอิเล็กทรอนิกส์ครั้งแรก

๑. นายอำเภอ ทุกอำเภอ
๒. นายกเทศมนตรีนครเชียงราย

ที่ มท ๐๗๓๐/ว ๕๕๒๑



กรมโยธาธิการและผังเมือง
ถนนพระรามที่ ๖ เขตพญาไท
กรุงเทพฯ ๑๐๕๐๐

๓๐ มีนาคม ๒๕๖๕

เรื่อง แจ้งรายละเอียด ชื่อผู้ใช้งาน (Username) และขั้นตอนการเข้าใช้งานระบบสารสนเทศเพื่อยืนยันแจ้ง
การขุดดินและถมดินทางอิเล็กทรอนิกส์ครั้งแรก

เรียน ผู้ว่าราชการจังหวัดทุกจังหวัด

- สิ่งที่ส่งมาด้วย ๑. รายละเอียด ชื่อผู้ใช้งาน ขั้นตอนการเข้าใช้งานครั้งแรก และคู่มือการใช้งานระบบฯ จำนวน ๕ แผ่น
๒. โปสเตอร์ประชาสัมพันธ์ระบบฯ จำนวน ๒ แผ่น
๓. QR code Line Openchat "ระบบสารสนเทศเพื่อยืนยันแจ้งการขุดดินและถมดิน" จำนวน ๑ แผ่น
ทางอิเล็กทรอนิกส์"

ตามที่กรมโยธาธิการและผังเมือง ได้จัดทำระบบสารสนเทศเพื่อยืนยันแจ้งการขุดดินและถมดิน
ทางอิเล็กทรอนิกส์ เพื่อเป็นศูนย์กลางการทำงานทั้งกระบวนการยื่นแจ้งขุดดินและถมดิน ตั้งแต่การยื่นเอกสาร
ยื่นแจ้งการตรวจสอบ การพิจารณา การชำระค่าธรรมเนียม และการออกใบรับแจ้ง อำนวยความสะดวกแก่ประชาชน
และเจ้าพนักงานท้องถิ่นให้ดำเนินการพิจารณาออกใบรับแจ้งผ่านระบบอิเล็กทรอนิกส์ และกรมโยธาธิการและผังเมือง
ได้จัดอบรมการใช้งานสำหรับเจ้าหน้าที่องค์กรปกครองส่วนท้องถิ่นทั่วประเทศ เมื่อวันที่ ๑๕ - ๑๖ มกราคม ๒๕๖๕
เรียบร้อยแล้ว นั้น

กรมโยธาธิการและผังเมืองขอเรียนว่า เพื่อให้การดำเนินงานดังกล่าวเป็นไปอย่างถูกต้อง
ตรงตามวัตถุประสงค์ จึงขอความอนุเคราะห์จังหวัดแจ้งองค์กรปกครองส่วนท้องถิ่นในพื้นที่มอบหมายเจ้าหน้าที่
สำหรับดูแลและบริหารจัดการระบบงานที่เกี่ยวข้อง โดยให้เจ้าหน้าที่ดำเนินการตามขั้นตอน รายละเอียดปรากฏ
ตามสิ่งที่ส่งมาด้วย ๑ ให้แล้วเสร็จภายในวันที่ ๓๐ เมษายน ๒๕๖๕ พร้อมทั้งประชาสัมพันธ์ระบบสารสนเทศ
เพื่อยืนยันแจ้งการขุดดินและถมดินทางระบบอิเล็กทรอนิกส์ให้ประชาชนทราบและเข้าใช้งาน รายละเอียดปรากฏ
ตามสิ่งที่ส่งมาด้วย ๒ ในการนี้กรมโยธาธิการและผังเมืองได้เปิดระบบ Line Openchat "ระบบสารสนเทศ
เพื่อยืนยันแจ้งการขุดดินและถมดินทางอิเล็กทรอนิกส์" รายละเอียดปรากฏตามสิ่งที่ส่งมาด้วย ๓ เพื่อใช้เป็นช่องทาง
ในการสอบถามข้อสงสัยและขอแนะนำในการใช้งานระบบด้วย ทั้งนี้ จะแจ้งวันเปิดระบบพร้อมใช้งานให้ทราบต่อไป
โดยมอบหมายให้นายคมสันต์ เพ็งสวย ตำแหน่งวิศวกรโยธาชำนาญการ หมายเลขโทรศัพท์ ๐ ๒๒๕๙ ๔๓๕๑
และ ๐ ๒๒๕๙ ๔๓๖๓ เป็นผู้ประสานงาน

จึงเรียนมาเพื่อโปรดพิจารณา

ขอแสดงความนับถือ

(นายพรณรงค์ เตชะมงคลาภิวัฒน์)
รองอธิบดี ปฏิบัติราชการแทน
อธิบดีกรมโยธาธิการและผังเมือง

สำนักควบคุมและตรวจสอบอาคาร

โทร. ๐ ๒๒๕๙ ๔๓๖๓


โทรสาร ๐ ๒๒๕๙ ๔๓๕๗

การเข้าใช้งานระบบครั้งแรกสำหรับเจ้าพนักงานท้องถิ่น (จังหวัด)

1. เข้าใช้งานระบบสารสนเทศเพื่อการยื่นแจ้งการขุดดินและถมดินทางอิเล็กทรอนิกส์ได้จาก URL:

<https://landfill.dpt.go.th>

หรือสามารถเข้าผ่านกร Scan QR Code ด้านล่างนี้




2. จากนั้นเข้าสู่ระบบโดยการเลือกเมนู “สำหรับเจ้าหน้าที่” โดย

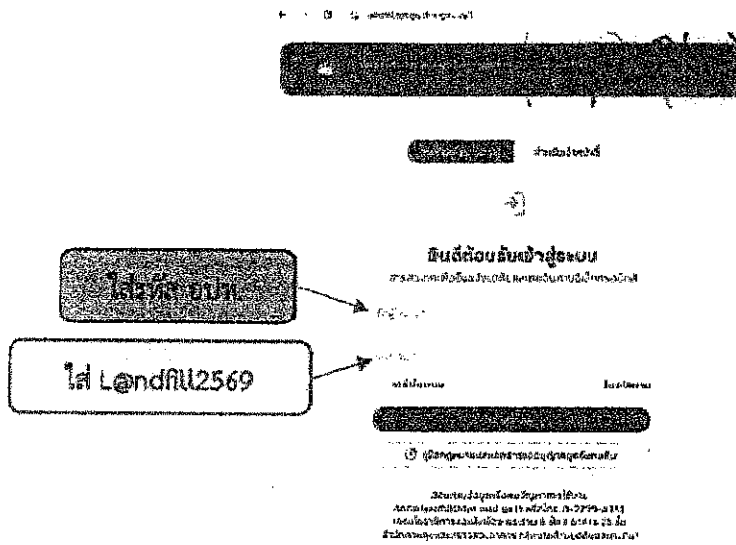
- “ชื่อผู้ใช้งาน” เป็น รหัส อปท. ของท่าน 8 หลัก หากไม่ทราบ สามารถค้นหาได้จาก

<https://www.dla.go.th/land/retrieveOrgNLCFon.do>

หรือ Scan QR Code ด้านล่างนี้



- “รหัสผ่าน” การ login ครั้งแรกจะใช้รหัสผ่านตั้งต้น คือ **Londgk12569**




3. เมื่อ Login ครั้งแรก ระบบจะให้กรอกรายละเอียดต่าง ๆ ดังนี้


ในส่วนของคุณสมบัติการ โปรดใช้เป็นบัญชีของสำนักงานฯ ที่ต้องการให้ผู้อื่นคำร้อง โอนจ่ายเงินค่าธรรมเนียม
หมายเหตุ : หากกรอกไม่ครบจะไม่สามารถเข้าใช้งานระบบได้

*****กรุณาเข้าสู่ระบบภายในวันที่ 30 เมษายน 2569*****

คู่มือการใช้งานระบบสารสนเทศเพื่อยืนยันแจ้งการขุดดินและถมดินทางอิเล็กทรอนิกส์



คู่มือสำหรับเจ้าพนักงานท้องถิ่น



คู่มือสำหรับประชาชนผู้ใช้งาน

ระบบยื่นแจ้งขุดดิน-ถมดินออนไลน์

แจ้งขุด ถ่มถม ยื่นได้ทุกที่ รวดเร็วทันใจ สะดวกสบาย ง่าย ๆ จบไว
เพียงแค่คลิกเดียว

<https://landfill.dpt.go.th/>

1 ยื่นเรื่องออนไลน์

ลงทะเบียน กรอกข้อมูล
แบบเอกสาร และยื่นเรื่อง
ผ่านระบบได้ตลอด 24 ชม.

2 เจ้าหน้าที่ตรวจสอบ

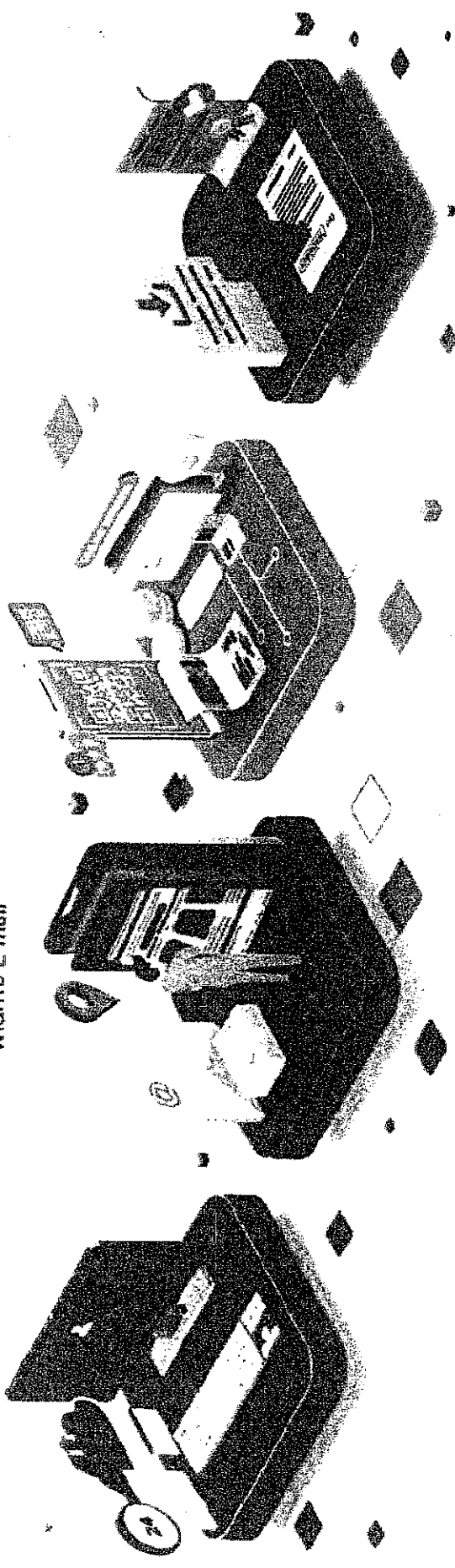
เจ้าหน้าที่ อปท. ตรวจสอบความถูกต้อง
ของเอกสาร และข้อมูลที่ยื่นเข้ามา
เพื่อตรวจสอบสถานที่ และบันทึกผล
ส่งในระบบพร้อมแจ้งสถานะ
ผ่านทาง E-mail

3. เจ้าหน้าที่ระบบเชื่อมโยง

รับการแจ้งเตือน และแบบหลักฐาน
การชำระเงินผ่านระบบได้ทันที


4. จบในใจ

เมื่ออนุมัติแล้วสามารถดาวน์โหลด
ใบรับแจ้งการขุดดิน/ถมดิน
ฉบับสมบูรณ์เพื่อใช้ประกอบการขุด



☎ กรมโยธาธิการและผังเมือง สำนักควบคุมและตรวจสอบอาคาร
☎ 02-2994351 และ 02-2994363





QR Code ไปสเตอร์ประชาสัมพันธ์ระบบสารสนเทศเพื่ออำนวยความสะดวกและถมคินทางอิเล็กทรอนิกส์

ในรูปแบบไฟล์ .pdf .jpg และ .ai

หรือเข้าพำนลิ่งก์ : <https://shorturl.asia/TO0to>

กลุ่ม Line open chat ระบบสารสนเทศเพื่อยืนยันแจ้งการขุดดินและถมดินทางอิเล็กทรอนิกส์



หรือเข้าผ่านลิงก์ : <https://url.in.th/eTyTu>